



COMUNE DI MASSA DI SOMMA

(Città Metropolitana di Napoli)

"COMUNE DEL POMODORINO DEL PIENNOLO DEL VESUVIO D.O.P."

2° Settore Tecnico e Governo del Territorio

Via Veseri n. 5 - 80040 Massa di Somma (NA)



REGISTRO GENERALE

N. 138 del 02/03 2018

DETERMINAZIONE DEL 2° SETTORE TECNICO E GOVERNO DEL TERRITORIO

N. **38** del **02/03/2018**

OGGETTO:

CATASTO DEGLI INCENDI BOSCHIVI ART. 10 LEGGE N. 353/2000 - AGGIORNAMENTO ELENCO E PERIMETRAZIONE DEI SOPRASSUOLI PERCORSI DAL FUOCO FINO AL 31 DICEMBRE 2017 - REVISIONE ED APPOSIZIONE VINCOLI


IL RESPONSABILE DEL 2° SETTORE

IN ATTUAZIONE:

- degli articoli n. 107 e 109 del Decreto legislativo n. 267 del 18/08/2000 e successive modifiche e integrazioni (Testo unico delle leggi sull'ordinamento degli enti locali);
- della deliberazione di Giunta Comunale n. 48 del 29/06/2017 che ha rimodulato la struttura organizzativa dell'Ente individuando nuove competenze e relative risorse umane al 2° Settore rinominato "Tecnico e Governo del Territorio";
- del decreto del Sindaco n. 43 del 01/08/2017 di conferimento al sottoscritto arch. Giuseppe Rossi della Responsabilità e P.O. del 2° Settore dal 01/08/2017 e fino a diversa disposizione;

PREMESSO CHE:

- l'art. 10 della legge n. 353 del 21/11/2000 (legge quadro in materia di incendi boschivi) prescrive che i comuni provvedono, entro novanta giorni dalla data di approvazione del piano regionale di cui all'art. 3 della stessa legge, a censire, tramite apposito catasto, le zone boscate ed i pascoli i cui soprassuoli sono stati percorsi dal fuoco nell'ultimo quinquennio, avvalendosi anche dei rilievi effettuati dal Corpo Forestale dello Stato; il catasto è aggiornato annualmente; l'elenco dei predetti soprassuoli deve essere esposto per trenta giorni all'albo pretorio comunale, per eventuali osservazioni, decorso tale termine, i comuni valutano le osservazioni presentate ed approvano, entro i successivi sessanta giorni, l'elenco definitivo e la relativa perimetrazione;
- con l'approvazione consiliare sui soprassuoli percorsi dal fuoco vengono apposti i seguenti vincoli:
 - 1) non possono avere una destinazione diversa da quella preesistente all'incendio per quindici anni e nei relativi atti di compravendita deve essere espressamente richiamato tale vincolo;
 - 2) è vietata la realizzazione di edifici, strutture e infrastrutture per insediamenti civili e attività produttive per dieci anni;
 - 3) sono vietate le attività di rimboschimento e di ingegneria ambientale per cinque anni;
 - 3) sono vietati il pascolo e la caccia nelle sole zone boscate per cinque anni;
- con deliberazione di Giunta Regionale della Campania n. 1995 del 30/05/2003, pubblicata sul B.U.R.C. del 20/06/2003 numero speciale, è stato approvato il Piano regionale per la programmazione delle attività di previsione, prevenzione e lotta attiva contro gli incendi boschivi;
- la Regione Campania con nota prot. n. 01/07/S.A. del 14/09/2007 e con nota prot. n. 242/185 del 25/09/2007 ha diffidato questo Comune a provvedere all'istituzione del catasto comunale degli incendi, ovvero nel caso sia stato già istituito, ad avviare entro il 03/10/2007 l'aggiornamento dello stesso;



- con deliberazione di Consiglio Comunale n. 23 del 30/11/2007 è stato approvato l'elenco definitivo e la perimetrazione dei soprassuoli percorsi dal fuoco a partire dal 01/11/1997 e fino al 31/10/2007;
- con deliberazione di Consiglio Comunale n. 5 del 30/10/2012 è stato aggiornato l'elenco definitivo e la perimetrazione dei soprassuoli percorsi dal fuoco fino al 31/10/2011;

CONSIDERATO CHE:

- dal giorno 30/10/2012 fino al giorno 31/12/2016 non sono stati segnalati incendi nel territorio comunale;
- con nota prot. n. 9115 del 09/11/2017, questo Settore ha richiesto al Comando Vigili del Fuoco, al Raggruppamento Carabinieri Parchi Stazione Carabinieri di San Sebastiano al Vesuvio (ex Corpo Forestale dello Stato), all'Ente Parco Nazionale del Vesuvio ed al Responsabile del IV Settore Comunale (Ufficio di Protezione Civile) di inviare le segnalazioni in loro possesso degli incendi che hanno interessato il territorio comunale durante l'anno 2017;
- a seguito dei riscontri pervenuti dai vari uffici, il tecnico comunale dott. Maienza Maurizio ha relazionato con propria nota prot. 1738 del 23/02/2018 concludendo che: "vista la difficoltà nel reperimento dei dati e considerato che è obbligatorio aggiornare il catasto dei soprassuoli percorsi dal fuoco, si ritiene indispensabile procedere all'aggiornamento utilizzando i soli dati disponibili come sopra riportati, anche se trattasi di riferimenti poco precisi";
- è ammessa la revisione degli elenchi con la cancellazione delle prescrizioni relative ai divieti di cui al comma 1 dell'art. 10 della legge 353/00 solo dopo che siano trascorsi i periodi rispettivamente indicati dallo stesso comma per ciascun divieto;

PRESO ATTO CHE:

- sulla scorta delle segnalazioni pervenute, questo Settore ha provveduto alla revisione, aggiornamento e perimetrazione dei soprassuoli percorsi dal fuoco alla data del 31/12/2017 e pertanto vincolati ai sensi della legge n. 353/00, elaborando i seguente documenti:
 - a) Relazione;
 - b) Tabulato con elenco aree;
 - c) N. 27 visure catastali;
 - d) N. 3 planimetrie catastali;
- i suddetti documenti dovranno essere pubblicati all'Albo Pretorio del Comune per trenta giorni consecutivi durante i quali potranno essere presentate eventuali osservazioni;
- decorso tale termine l'Amministrazione valuterà le osservazioni presentate ed approverà con deliberazione consiliare, entro i successivi sessanta giorni, l'elenco definitivo dei soprassuoli percorsi dal fuoco con la relativa perimetrazione;

RITENUTO pertanto necessario procedere all'approvazione della revisione e dell'aggiornamento dell'elenco dei soprassuoli percorsi dal fuoco da vincolare con la relativa perimetrazione, pubblicando per trenta giorni all'Albo Pretorio i documenti predisposti da questo Settore;

VISTI:

- la Legge quadro in materia di incendi boschivi approvata il 21 novembre 2000 n. 353;
- il Testo unico delle leggi sull'ordinamento degli enti locali approvato con decreto legislativo 18 agosto 2000 n. 267 e s.m.i.;
- lo Statuto del Comune di Massa di Somma nonché il Regolamento per l'organizzazione degli uffici e dei servizi e il Regolamento comunale di contabilità vigenti;

D E T E R M I N A

1. **che le premesse** richiamate in narrativa formano parte integrante e sostanziale della presente determinazione;
2. **di approvare**, in via provvisoria, la documentazione predisposta da questo Settore, allegata alla presente per farne parte integrante e sostanziale, relativa alla revisione, aggiornamento e perimetrazione dei soprassuoli percorsi dal fuoco alla data del 31/12/2017 e pertanto vincolati ai sensi della legge n. 353/00, costituita dai seguenti elaborati:




- a) Relazione;
- b) Tabulato con elenco aree;
- c) N. 27 visure catastali;
- d) N. 3 planimetrie catastali;

3. **di dare atto che:**

- la suddetta documentazione sarà pubblicata all'Albo Pretorio del Comune per trenta giorni consecutivi durante i quali potranno essere presentate eventuali osservazioni;
- decorso tale termine l'Amministrazione valuterà le osservazioni presentate ed approverà definitivamente con deliberazione consiliare, entro i successivi sessanta giorni, l'elenco definitivo dei soprassuoli percorsi dal fuoco, la relativa perimetrazione e l'apposizione dei vincoli ai sensi dell'art. 10 comma 1 della legge n. 353/00;

4. **di trasmettere** la presente determinazione e relativi allegati al Responsabile del I Settore Affari Generali per gli adempimenti di pubblicazione all'Albo pretorio del comune di Massa di Somma e per la sua pubblicazione sul portale per trenta giorni consecutivi.



IL RESPONSABILE DEL 2° SETTORE

Arch. Giuseppe Rossi

DETERMINAZIONE DI: IMPEGNO - LIQUIDAZIONE - CONTRATTARE - DIRETTIVA - ALTRO

Massa di Somma, data determinazione



Il Responsabile del 2° Settore
Arch. Giuseppe Rossi

PARERE FAVOREVOLE DI REGOLARITA' CONTABILE


Massa di Somma, li _____

Il Responsabile del 3° Settore
Rag. Emilia Silvano

ATTESTATO DI COPERTURA FINANZIARIA

Esercizio 2018

stanziamento di bilancio	
impegni precedenti	
disponibilità	
presente impegno	
disponibilità residua	



CAP. _____ IMP. _____ sub _____ LIQ. _____ Importo € _____
CAP. _____ IMP. _____ sub _____ LIQ. _____ Importo € _____
CAP. _____ IMP. _____ sub _____ LIQ. _____ Importo € _____
CAP. _____ IMP. _____ sub _____ LIQ. _____ Importo € _____
CAP. _____ IMP. _____ sub _____ LIQ. _____ Importo € _____

Si attesta la copertura finanziaria del provvedimento.

Il Responsabile del 3° Settore
Rag. Emilia Silvano

Si attesta l'ottemperanza all'obbligo di cui all'art. 18 Legge n. 134/2012 e s.m.i.

li _____

L'Addetto all'Albo Pretorio

La presente determinazione viene pubblicata in data odierna all'Albo Pretorio Comunale elettronico ove rimarrà per 15 (quindici) giorni consecutivi.

li _____

L'Addetto all'Albo Pretorio